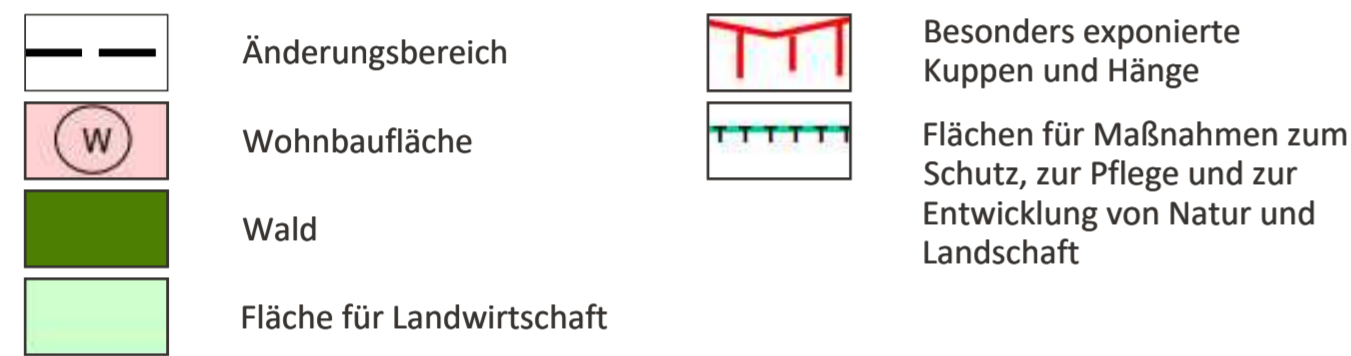
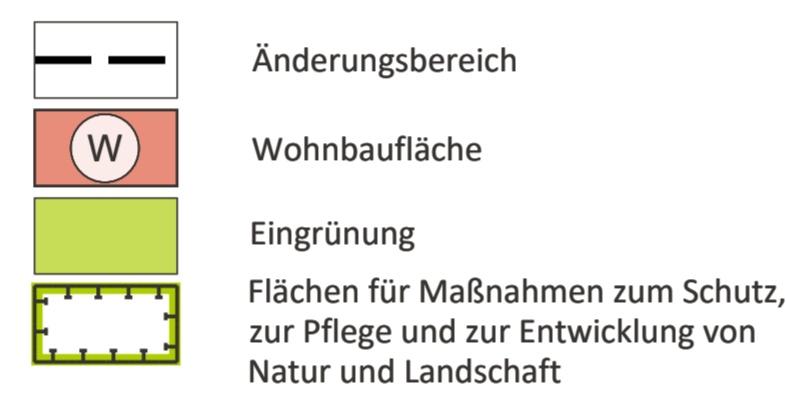


Legende



Legende



Verfahrensvermerke Flächennutzungsplan

- Der Bau- und Umweltausschuss des Marktes Dietmannsried hat in der Sitzung vom 25.06.2020 die 19. Änderung des Flächennutzungsplanes beschlossen. Der Änderungsbeschluss wurde am 17.07.2020 ortsüblich bekannt gemacht.
- Die frühzeitige Öffentlichkeitsbeteiligung gemäß § 3 Abs. 1 BauGB mit öffentlicher Darlegung und Anhörung für den Vorentwurf der 19. Flächennutzungsplanänderung in der Fassung vom 23.07.2020 hat in der Zeit vom 21.09.2020 bis 23.10.2020 stattgefunden.
- Die frühzeitige Beteiligung der Behörden und sonstigen Träger öffentlicher Belange gemäß § 4 Abs. 1 BauGB für den Vorentwurf der 19. Flächennutzungsplanänderung in der Fassung vom 23.07.2020 hat in der Zeit vom 21.09.2020 bis 23.10.2020 stattgefunden.
- Zu dem Entwurf der 19. Flächennutzungsplanänderung in der Fassung vom 08.12.2020 wurden die Behörden und sonstigen Träger öffentlicher Belange gemäß § 4 Abs. 2 BauGB in der Zeit vom 25.01.2021 bis 26.02.2021 beteiligt.
- Der Entwurf der 19. Flächennutzungsplanänderung in der Fassung vom 08.12.2020 wurde mit der Begründung gemäß § 3 Abs. 2 BauGB in der Zeit vom 25.01.2021 bis 26.02.2021 öffentlich ausgelegt.
- Der Markt Dietmannsried hat mit Beschluss des Marktgemeinderats vom 04.03.2021 die 19. Flächennutzungsplanänderung in der Fassung vom 04.03.2021 festgestellt.

Dietmannsried, den

(Erster Bürgermeister Werner Endres)

(Siegel)

- Die das Landratsamt Oberallgäu hat den Flächennutzungsplan mit Bescheid vom AZ gemäß § 6 BauGB genehmigt.

- Ausgefertigt

Dietmannsried, den

(Erster Bürgermeister Werner Endres)

(Siegel)

- Die Erteilung der Genehmigung des Flächennutzungsplanes wurde am gemäß § 6 Abs. 5 BauGB ortsüblich bekannt gemacht. Der Flächennutzungsplan ist damit in Kraft getreten.

Dietmannsried, den

(Erster Bürgermeister Werner Endres)

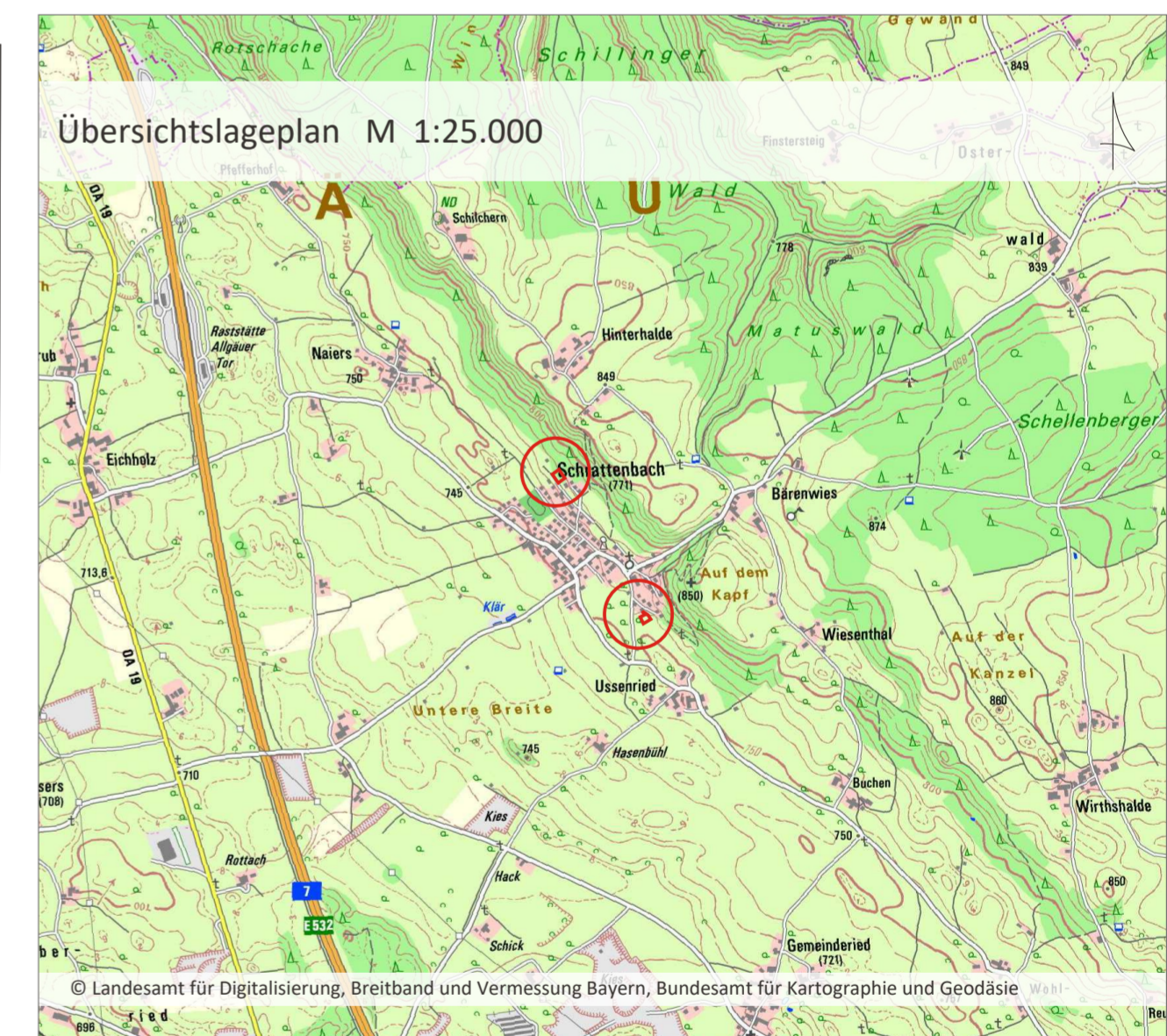
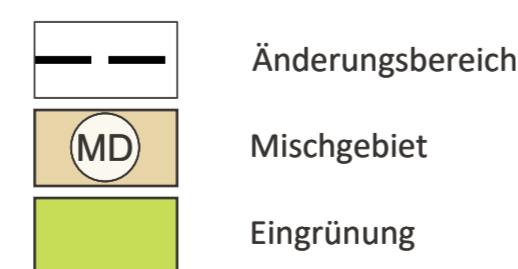
(Siegel)



Legende



Legende



Projekt / Bauvorhaben:
19. Änderung des Flächennutzungsplanes
"An der Halde" und "An der Grotte"

Planbezeichnung:
Planfassung

Stand:
04.03.2021

Auftraggeber / Bauherr:
Markt Dietmannsried
Rathausplatz 3
87463 Dietmannsried

Maßstab:
1:1.000



Projekt Nr.: 6365
Bearbeiter/in: esp

LARS
consult

LARS consult Gesellschaft für Planung und Projektentwicklung mbH
Bahnhofstraße 22 D - 87700 Memmingen
Döllgaststraße 12 D - 86199 Augsburg
Fon: +49 (0)8331 4904-0
Fax: +49 (0)8331 4904-20

Urheberrechtlich geschützt!
© 2021 LARS consult GmbH
E-Mail: info@lars-consult.de
Web: www.lars-consult.de

Koordinatensystem: DHDN/3.Gauss3d-4

Plot erstellt am: 14.04.2021

Blattgröße: 0.58m x 0.58m = 0.34 m2

Dateipfad: L:\6365_tzungnsplan\01-19te Änderung\04-CAD\04-Genehmigung\210302_FNP-Änderung.dwg