





Bestand



Legende

-  Änderungsbereich
-  Landwirtschaftliche Nutzfläche
-  Einzelbaum
-  Altlastenverdachtsfläche

Verfahrensvermerke Flächennutzungsplan

1. Der Marktgemeinderat des Marktes Dietmannsried hat in der Sitzung vom 28.10.2021 die 21. Änderung des Flächennutzungsplanes beschlossen. Der Änderungsbeschluss wurde am 19.11.2021 ortsüblich bekannt gemacht.
2. Die frühzeitige Öffentlichkeitsbeteiligung gemäß § 3 Abs. 1 BauGB mit öffentlicher Darlegung und Anhörung für den Vorentwurf der 21. Änderung des Flächennutzungsplanes in der Fassung vom 28.10.2021 hat in der Zeit vom 01.12.2021 bis 17.01.2022 stattgefunden.
3. Die frühzeitige Beteiligung der Behörden und sonstigen Träger öffentlicher Belange gemäß § 4 Abs. 1 BauGB für den Vorentwurf der 21. Änderung des Flächennutzungsplanes in der Fassung vom 28.10.2021 hat in der Zeit vom 01.12.2021 bis 17.01.2022 stattgefunden.
4. Zu dem Entwurf der 21. Änderung des Flächennutzungsplanes in der Fassung vom 03.02.2022 wurden die Behörden und sonstigen Träger öffentlicher Belange gemäß § 4 Abs. 2 BauGB in der Zeit vom 21.02.2022 bis 21.03.2022 beteiligt.
5. Der Entwurf der 21. Änderung des Flächennutzungsplanes in der Fassung vom 03.02.2022 wurde mit der Begründung gemäß § 3 Abs. 2 BauGB in der Zeit vom 21.02.2022 bis 21.03.2022 öffentlich ausgelegt.
6. Der Markt Dietmannsried hat mit Beschluss des Marktgemeinderats vom 05.04.2022 die 21. Änderung des Flächennutzungsplanes in der Fassung vom 05.04.2022 festgestellt.

Dietmannsried, den

.....
(Erster Bürgermeister Werner Endres)

7. Die das Landratsamt Oberallgäu hat die 21. Änderung des Flächennutzungsplanes mit Bescheid vom AZ gemäß § 6 BauGB genehmigt.

8. Ausgefertigt

Dietmannsried, den

.....
(Erster Bürgermeister Werner Endres)

9. Die Erteilung der Genehmigung der 21. Änderung des Flächennutzungsplanes wurde am gemäß § 6 Abs. 5 BauGB ortsüblich bekannt gemacht. Der Flächennutzungsplan ist damit in Kraft getreten.




Dietmannsried, den

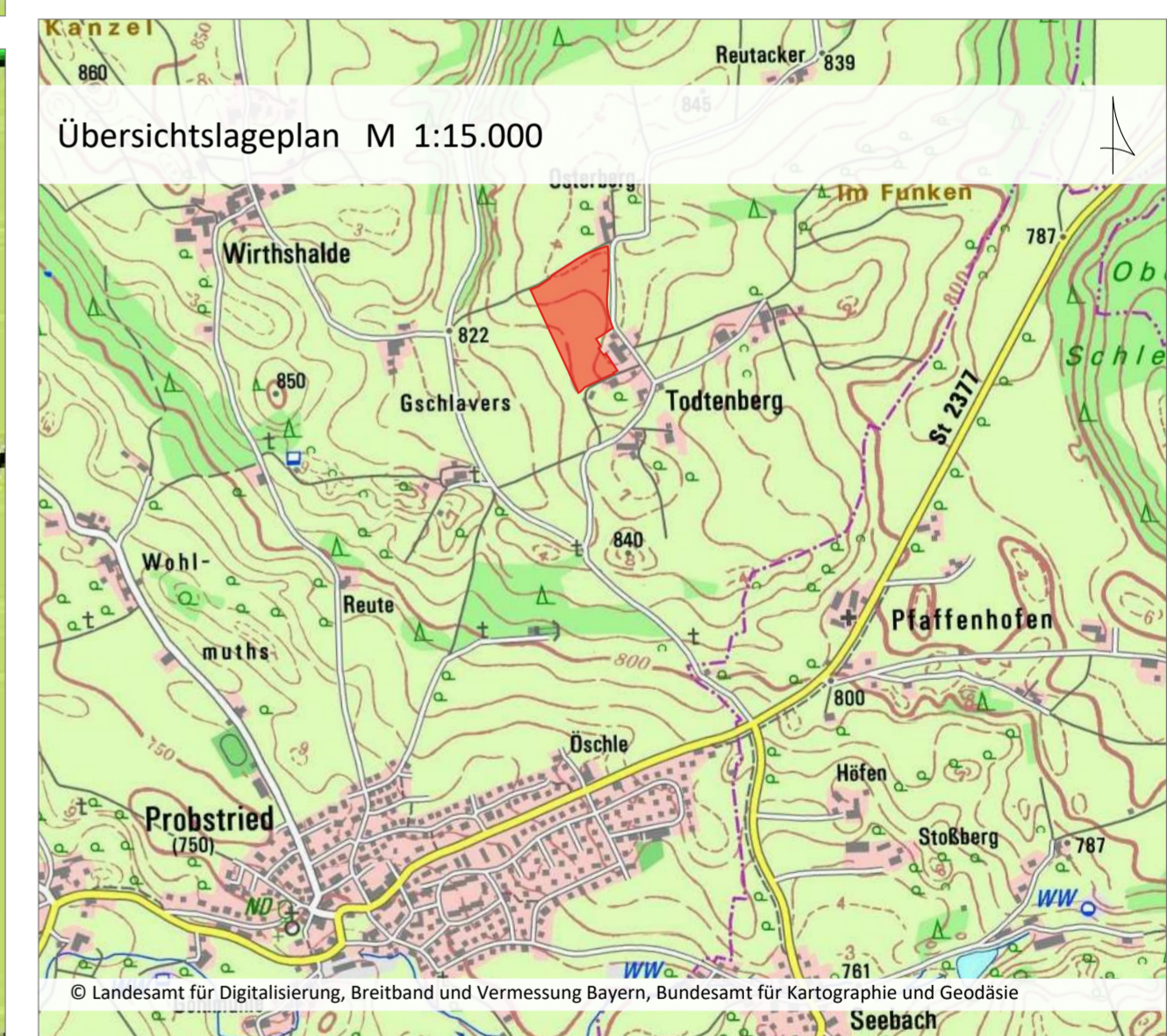
.....
(Erster Bürgermeister Werner Endres)

Planung



Legende

-  Änderungsbereich
-  Sondergebiet Freiflächen-Photovoltaik
-  Eingrünung



Projekt / Bauvorhaben: 21. Änderung des Flächennutzungsplans im Bereich des vorhabenbezogenen Bebauungsplans "Bio-Legehennen-Auslauf mit PV-Anlage Todtenberg"	
Planbezeichnung: Zeichnerischer Teil	Stand: 05.04.2022
Auftraggeber / Bauherr: Markt Dietmannsried Rathausplatz 3 87463 Dietmannsried	Maßstab: 1:1.500
Vertreten durch: Bürgermeister Werner Endres	Projekt Nr.: 6446 Bearbeiter/in: Esp
 LARS consult Gesellschaft für Planung und Projektentwicklung mbH Bahnhofstraße 22 D- 87700 Memmingen Fon: +49 (0)8331 4904-0 Fax: +49 (0)8331 4904-20 Döllgaststraße 12 D- 86199 Augsburg Fon: +49 (0)821 455459-0 Fax: +49 (0)821 455459-20	
Koordinatensystem: ETRS89_UTM-32N	Plot erstellt am: 21.04.2022
Dateipfad: L:\6446_berg\01-BP und FNP-Änderung\04-CAD\04-Genehmigung\220221_6446_E_BP_dwg	Blattgröße: 0.58m x 0.58m = 0.34 m ²