







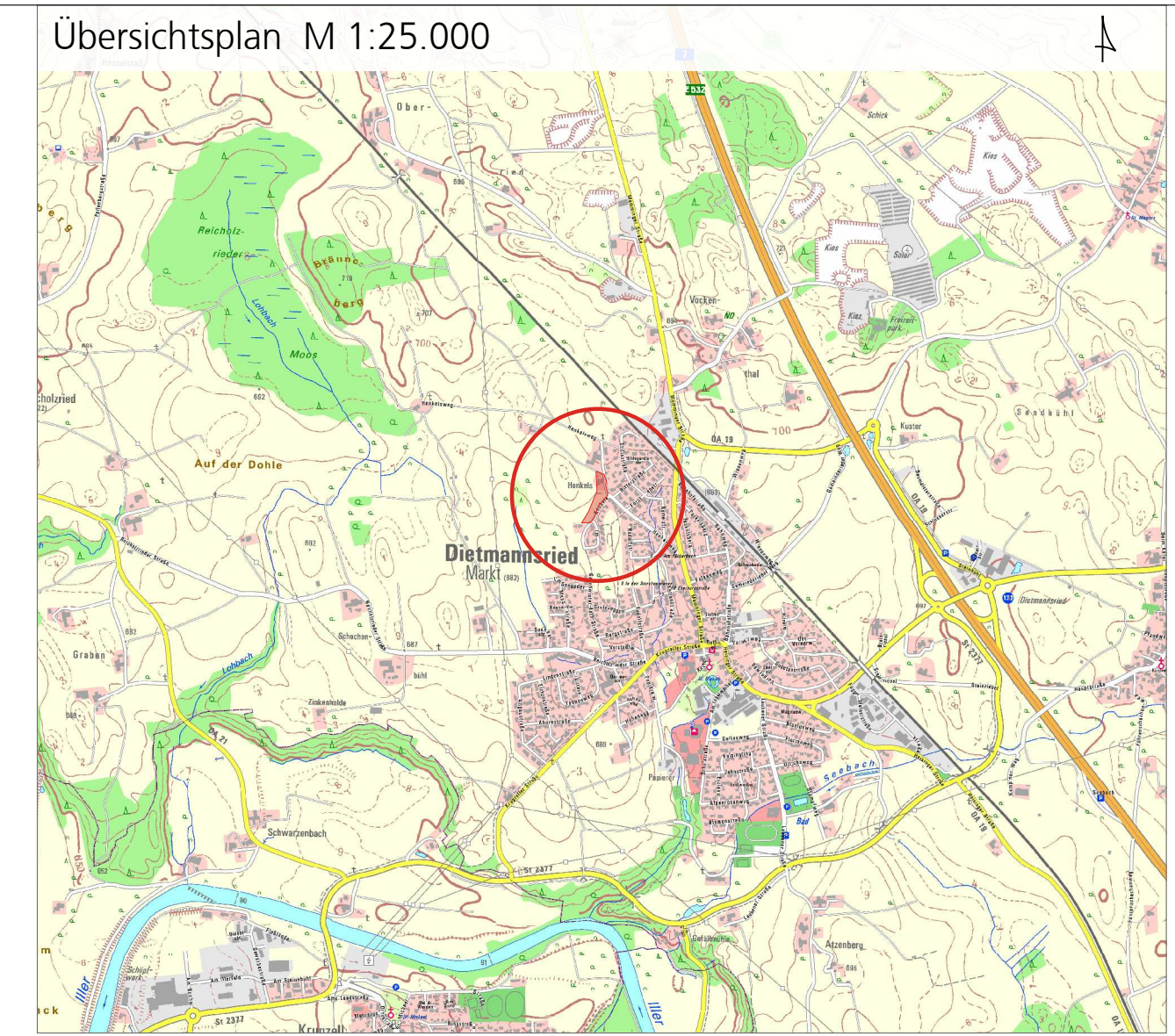
Legende

Bestand

-  Fläche Landwirtschaft
-  exponierte Kuppe und Hänge
-  Einzelgehölz

Planung

-  Änderungsbereich
-  Wohnbaufläche (W) nach § 1 Abs.1 Nr. 1 BauNVO
-  Ortsrandeingrünung



Projekt / Bauvorhaben: 15. Änderung Flächennutzungsplan mit integriertem Landschaftsplan Markt Dietmannsried		Maßstab: 1:2.000
Planbezeichnung: Planzeichnung	Unterlage: 0 Blatt Nr.: 0	Projekt Nr.: 5914 Plan Nr.: 01.00 Bearbeitet: SH/MP Plandatum: 29.10.2015
Auftraggeber / Bauherr: Markt Dietmannsried Rathausplatz 3 87463 Dietmannsried		
		
LARS consult Gesellschaft für Planung und Projektentwicklung mbH Bahnhofstraße 20 D - 87700 Memmingen Fon: +49 (0)8331 4904-0 Fax: +49 (0)8331 4904-20 Döllgaststraße 12 D - 86199 Augsburg Fon: +49 (0)821 455459-0 Fax: +49 (0)821 455459-20 Email: info@lars-consult.de Web: www.lars-consult.de		Urheberrechtlich geschützt! © 2015 LARS consult GmbH
Grundlage: Digitale Flurkarte (DFK) - Stand: -		Blattgröße: 0,58 x 0,30 = 0,17m²
Pfad / Dateiname: L:\5914-Dietmannsried_BP_Im_Henkels West\CAD\DWG02-Entwurf\20151029_FNP_5914.dwg		