
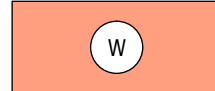







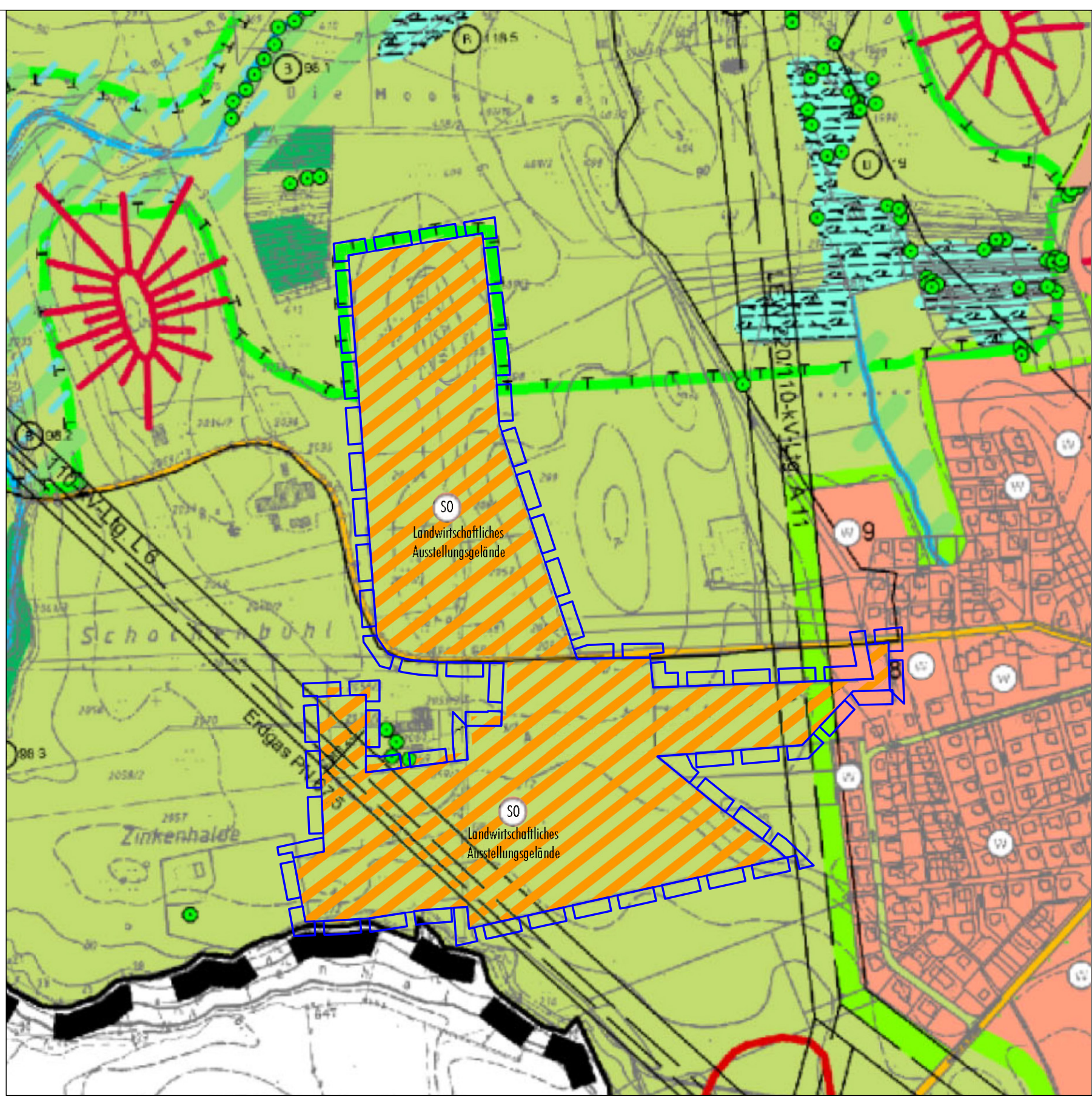


Stand vor der Änderung des Flächennutzungsplanes




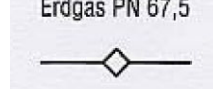


Zeichenerklärung vor der Änderung:

-  Änderungsgeltungsbereich
-  Wohnbauflächen
-  Oberirdische Hauptversorgungsleitungen mit Schutzzone
-  Starkstromfreileitung
-  Erdgasleitung PN 67,5
-  Ortsrandeingrünung und Ortsdurchgrünung
-  Flächen für Landwirtschaft
-  Einzelgehölz, Gehölzgruppe, Jecke, Feldgehölz, Ufergehölz, Erhalt, Pflege u. Entwicklung
-  Flächen für Maßnahmen zum Schutz, zur Pflege und zur Entwicklung von Natur und Landschaft

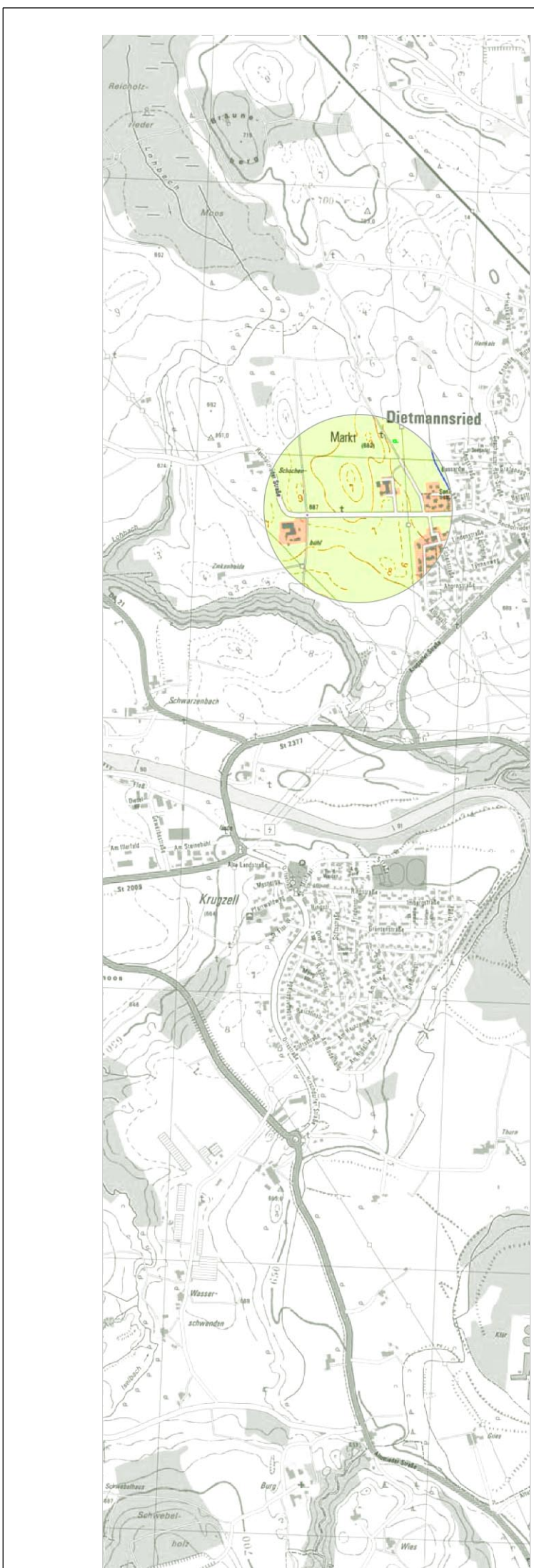
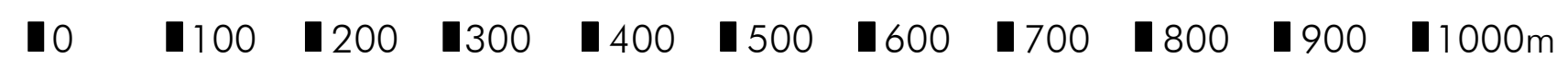


18. Änderung des Flächennutzungsplanes im Bereich des vorhabenbezogenen Bebauungsplanes "Sondergebiet Ausstellungsgelände Dietmannsried-West"

Zeichenerklärung nach der Änderung:

-  Änderungsgeltungsbereich
-  Wohnbauflächen / Sondergebiet landwirtschaftliches Ausstellungsgelände
-  Oberirdische Hauptversorgungsleitungen mit Schutzzone
-  Erdgasleitung PN 67,5
-  Ortsrandeingrünung und Ortsdurchgrünung / Sondergebiet landwirtschaftliches Ausstellungsgelände
-  Fläche für Landwirtschaft / Sondergebiet landwirtschaftliches Ausstellungsgelände

M 1 : 5.000



Fassung 17.01.2020  
Büro Sieber  
www.buerosieber.de

Markt Dietmannsried  
 18. Änderung des Flächennutzungsplanes im  
 Bereich des vorhabenbezogener Bebauungsplanes  
 "Sondergebiet Ausstellungsgelände Dietmannsried-West"

N