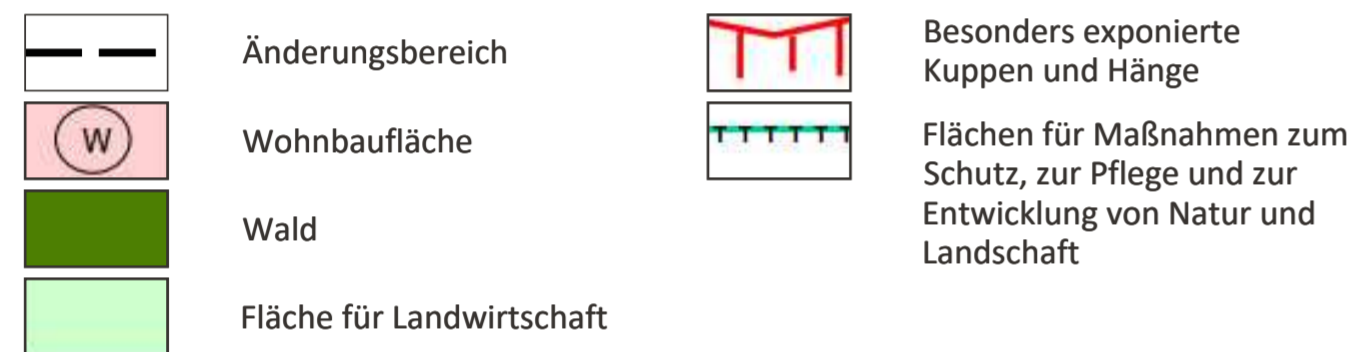
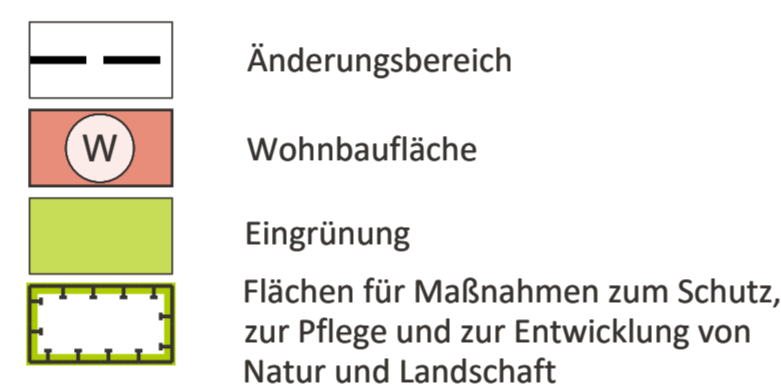


Legende



Legende



Verfahrensvermerke Flächennutzungsplan

- Der Marktgemeinderat des Marktes Dietmannsried hat in der Sitzung vom 25.06.2020 die 19. Änderung des Flächennutzungsplanes beschlossen. Der Änderungsbeschluss wurde am 17.07.2020 ortsüblich bekannt gemacht.
- Die frühzeitige Öffentlichkeitsbeteiligung gemäß § 3 Abs. 1 BauGB mit öffentlicher Darlegung und Anhörung für den Vorentwurf der 19. Flächennutzungsplanänderung in der Fassung vom hat in der Zeit vom bis stattgefunden.
- Die frühzeitige Beteiligung der Behörden und sonstigen Träger öffentlicher Belange gemäß § 4 Abs. 1 BauGB für den Vorentwurf der 19. Flächennutzungsplanänderung in der Fassung vom hat in der Zeit vom bis stattgefunden.
- Zu dem Entwurf der 19. Flächennutzungsplanänderung in der Fassung vom wurden die Behörden und sonstigen Träger öffentlicher Belange gemäß § 4 Abs. 2 BauGB in der Zeit vom bis beteiligt.
- Der Entwurf der 19. Flächennutzungsplanänderung in der Fassung vom wurde mit der Begründung gemäß § 3 Abs. 2 BauGB in der Zeit vom bis öffentlich ausgelegt.
- Der Markt Dietmannsried hat mit Beschluss des Marktgemeinderats vom die 19. Flächennutzungsplanänderung in der Fassung vom festgestellt.

Dietmannsried, den (Siegel)

 (Erster Bürgermeister Werner Endres)

- Die das Landratsamt Oberallgäu hat den Flächennutzungsplan mit Bescheid vom AZ gemäß § 6 BauGB genehmigt.

8. Ausgefertigt
 Dietmannsried, den (Siegel)

 (Erster Bürgermeister Werner Endres)

- Die Erteilung der Genehmigung des Flächennutzungsplanes wurde am gemäß § 6 Abs. 5 BauGB ortsüblich bekannt gemacht. Der Flächennutzungsplan ist damit in Kraft getreten.

Dietmannsried, den (Siegel)

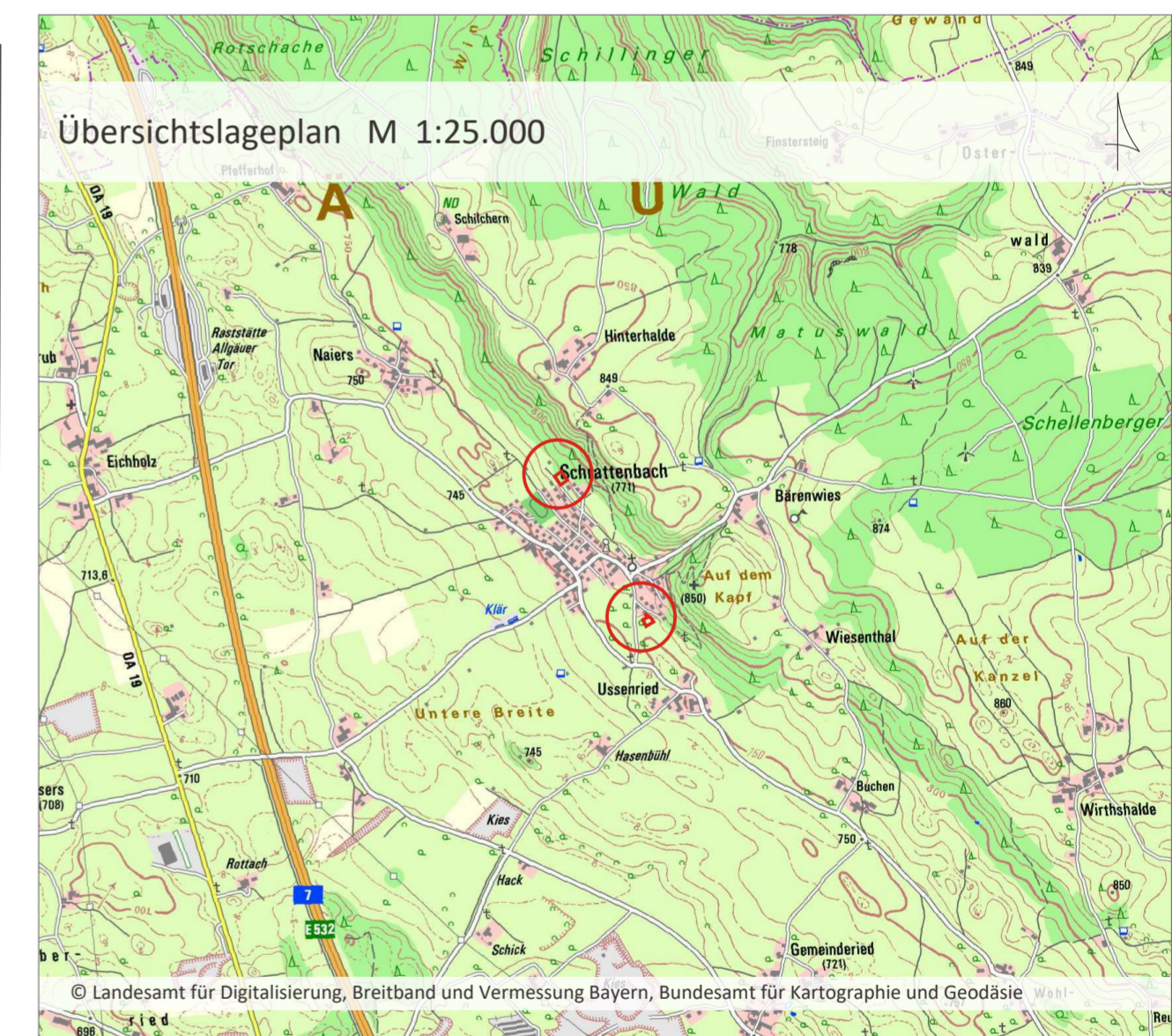
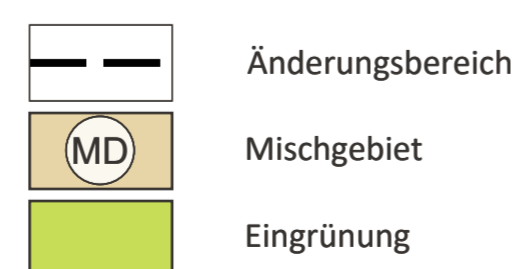
 (Erster Bürgermeister Werner Endres)



Legende



Legende



Projekt / Bauvorhaben: 19. Änderung des Flächennutzungsplanes "An der Halde" und "An der Grotte"	
Planbezeichnung: Vorentwurf	Stand: 23.07.2020
Auftraggeber / Bauherr: Markt Dietmannsried Rathausplatz 3 87463 Dietmannsried	Maßstab: 1:1.000
Projekt Nr.: 6365 Bearbeiter/in: esp	
LARS consult Gesellschaft für Planung und Projektentwicklung mbH Bahnhofstraße 22 D - 87700 Memmingen Fax: +49 (0)8331 4904-0 Döllgaststraße 12 D - 86199 Augsburg Fax: +49 (0)821 455459-0	
Koordinatensystem: DHDN/3.Gauss3d-4 Plot erstellt am: 17.07.2020 Blattgröße: 0.58m x 0.58m = 0.34 m2 Dateipfad: L:\6365_utzungsplan\01-19te Änderung\04-CAD\01-Vorentwurf\2007010_V_FNP-Änderung.dwg	